






Verklaring:

-  gebruiksrecht op kadastraal perceel: Wijk aan Zee en Duin, sectie: B, nummer: 13061, oppervlakte circa: 13m² (kavel 32)
-  gebruiksrecht op kadastraal perceel: Wijk aan Zee en Duin, sectie: B, nummer: 13062, oppervlakte circa: 60m² (kavel 32)
-  gebruiksrecht op kadastraal perceel: Wijk aan Zee en Duin, sectie: B, nummer: 13068, oppervlakte circa: 60m² (kavel 34)


13005 kadastraal perceelnummer

— kadastrale grens (overgenomen uit de kadastrale kaart, exacte ligging van deze lijnen zijn niet gecontroleerd)

— kadastrale grens met status voorlopige geometrie

— bouwvlak

Aan deze tekening kunnen geen rechten worden ontleend!

	Overzicht gebruiksrecht achter Creutzberglaan 10 - 12			
	Ingenieursbureau	Get: A.R. DD: 10 - 10 - 2022	Schaal 1 : 500 formaat A4	tekeningnr.: 2022-179
	Postadres: Gemeente Beverwijk Postbus 450 1940 AL Beverwijk	Bezoekadres: Stationsplein 48 1948 LC Beverwijk	Gez. Proj: DD: Bestandslocatie: I:\LM\Grondoverdrachten\Tekeningen	